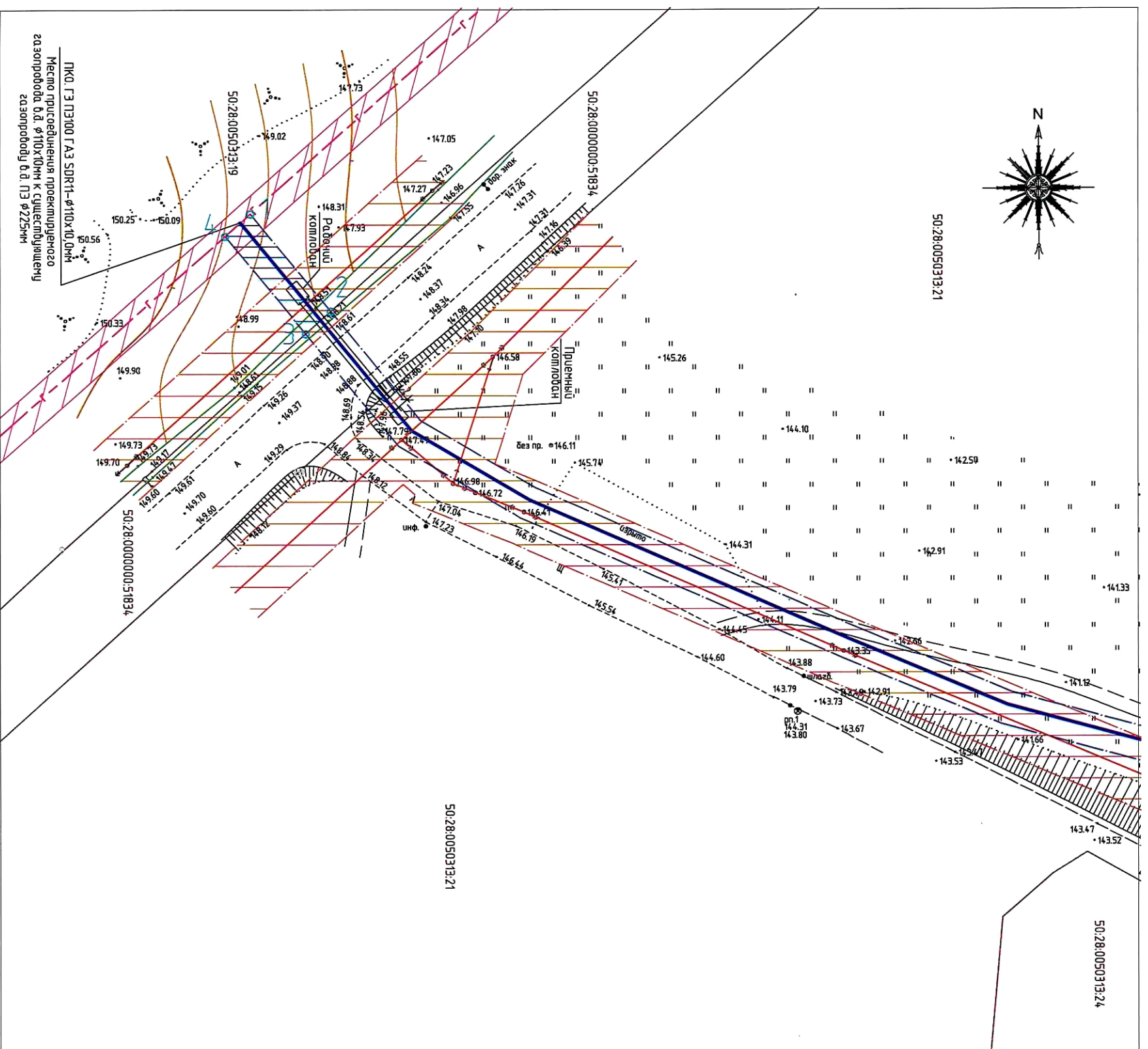


# Карта-план

Объект: Газопровод высокого давления Р ≤ 0,6 МПа.  
 Местоположение/кадастровый Московская область, Домодедово г.о., кад. номер 50:28:0050313:19.

Категория земель: Земли населенных пунктов  
 Вид разрешенного использования: коммунальное обслуживание (3.1).

Площадь земельного участка: 94,25 м<sup>2</sup>  
 Масштаб 1:500 Система координат МСК-50 Система высот Балтийская 1977 з.



Каталог координат охранной зоны проектируемого газопровода			
№ точки	Длина линии, м	Х, м	У, м
1	18,84	430341,18	2197408,93
2	5,00	430326,63	2197420,91
3	18,86	430323,30	2197417,18
4	5,00	430337,85	2197405,19

Экспликация земель	
Общая площадь	94,25 м <sup>2</sup>
из них:	
Земли неразграниченной государственной собственности	94,25 м <sup>2</sup>



Описание границ смежных землепользователей

- От точки 1 до точки 2 – земельный участок с кадастровым номером 50:28:0050313:19
- От точки 2 до точки 3 – земельный участок с кадастровым номером 50:28:0000000:51834
- От точки 3 до точки 1 – земельный участок с кадастровым номером 50:28:0050313:19


Исправляемый земельный участок обеспечен подъездными путями.

На испрашиваемом земельном участке охраняемые объекты: природные и культурные объекты.

### Условные обозначения

-  — проектируемый газопровод
-  — существующий электрический кабель
-  — границы охранной зоны проектируемого газопровода
-  — испрашиваемый земельный участок
-  — охранная зона существующего электрического кабеля
-  — характерная точка образуемого земельного участка
-  — границы участка, сведения о которых имеются в ГИИ
-  — кадастровый номер земельного участка
-  — существующий газопровод из стали н.д.
-  — границы охранной зоны существующего газопровода
-  — охранная зона существующего газопровода

Заявитель Акционерное общество "Мособлгаз"



Инв. N подл.	Подпись и дата	Взам. инв. N

Место присоединения проектируемого газопровода к существующему газопроводу в.д. ПЗ №225/м